

22

21

26/5

20

km 326,559.

km 326,550

26/1

326

326,6

326,5

326,4

326,3

---

---

---

---

nově navržená zařízení pro monitoring sběračů

---

katastrální mapa

zaměření

hranice pozemku SŽ

hranice pozemku ČD

hranice katastrálního území

stávající stav

— — — — — **plyn NT**

— — — — — plyn NTL

—  — plyn STL

—  — plyn VTL

—  — vedení NN

————— ⚡————— vedení VN

—————  ————— vedení VVN

→ vodovod

—)—— kanalizace






Z — Z — zabezpečovací kabley



osvětlení

optické kably

 sdělovací kabely

INVESTOR STAVBY:		Správa železnic, státní organizace, Dlážděná 1003/7, 110 00 Praha 1			
OBJEDNATEL PROJEKTU:		Správa železnic, státní organizace, SSZ, Sokolovská 1955 / 278 190 00 Praha			
 Pracoviště: 113 Brno	HIP:	Mgr. Petr Vorel		ZAK. ČÍSLO:	SOUPRAVA Č.:
	ODP.PROJ.:	Mgr. Petr Vorel		20-091-10-113	
	NAVRHL:	Ing. Andrea Vávrová		DATUM:	02/2021
	KONTRLOVAL:	Mgr. Petr Vorel			
STAVBA:				STUPEŇ:	
Zařízení pro monitoring sběračů elektrických hnacích vozidel				DUR	
ČÁST:				ČÁST:	
Koordinační situační výkres				C.3.8	